



Ctra. de Coria, 1 -  
10624 RIOMALO DE ABAJO . CÁCERES

Tel.: 927434020 Fax: 927434100

[www.riomalo.com](http://www.riomalo.com)


[www.lashurdes.com](http://www.lashurdes.com)

[riomalo@riomalo.com](mailto:riomalo@riomalo.com)

**CTR RIOMALO. BICICLETA POR LAS HURDES**

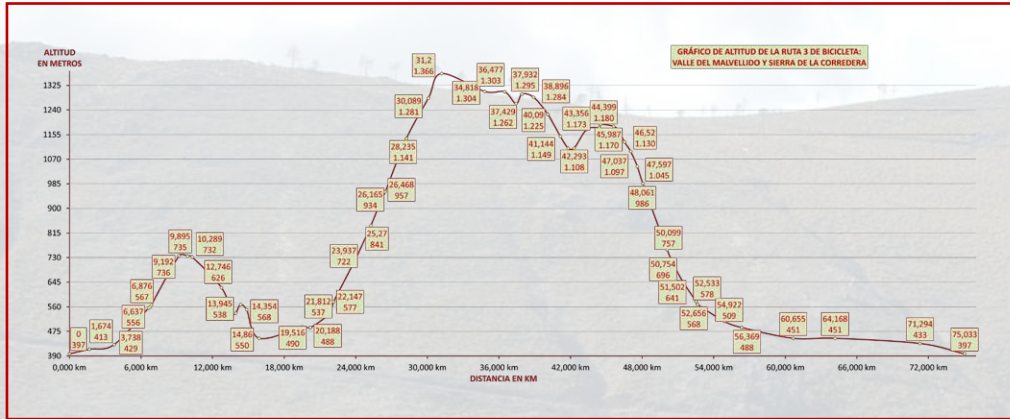
**RUTA 3: VALLE DEL MALVELLIDO**

**Y SIERRA DE LA CORREDERA**



**Tipo: Circular**    **Longitud: 75 km.**    **Dificultad: Muy alta**  
**Punto de mayor/menor altitud: 1.366/397 metros**  
**Época recomendada: De febrero a noviembre**

## INTRODUCCIÓN



*NOTA 1: Las rutas que propone el CTR Riomalo están preparadas para ciclistas expertos, dado el desnivel y la longitud de algunos recorridos. El CTR Riomalo no se hace responsable de la falta de experiencia de los aficionados o de que las condiciones climáticas compliquen su dificultad. Recordamos que las rutas son todas públicas y que si existen restricciones en temporadas concretas, quedan establecidas en los propios itinerarios. Los ciclistas deben tener en cuenta todas las indicaciones que se hacen en los recorridos, así como extremar la prudencia en las zonas complicadas o en momentos de trabajos forestales en las pistas y, por supuesto, respetar el patrimonio, natural e histórico, de la zona.*

*NOTA 2: Este cuaderno de campo es propiedad del CTR Riomalo y del realizador, Esther de Aragón, tanto en diseño, como en textos y contenido gráfico. Las fotos de fauna pertenecen al fotógrafo profesional David Santiago (www.davidsantiagofoto.com).*



La presente ruta es la más larga y complicada de todas las rutas que proponemos para bicicleta. No obstante, alcanza algunos de los parajes más espectaculares de Las Hurdes. Comienza el recorrido mostrando en altura el valle del Ladrillar, al poco de entrar en pista, y cuando desciende desde el Collado de los Ladrones hacia Rubiaco, estará ofreciendo un paisaje muy diferente, más abierto, del nuevo valle, el del Hurdano, entre Nuñomoral y Rubiaco.

Tras atravesar ambas poblaciones, la ruta buscará Cerezal y el valle del Malvellido, comenzando un espectacular ascenso hacia la Sierra de la Corredera. La subida es fuerte, no en vano parte de los 537 metros de entrada en pista, a la altura de Cerezal, hasta que casi corone la sierra, a 1.366 metros de altitud, bajo el Pico Solombrero, donde nace el Malvellido.

Desde ese punto recomendamos asomarse a la vertiente norte, por donde nace el Hurdano, causa de otra de nuestras rutas. El panorama que se ofrece al espectador es escarpado, agreste y tan bello como el paisaje que la misma pista va

mostrando mientras se salvan los arroyos que descienden desde la cima de la Sierra Corredera, entre ellos el propio Malvellido, se contemplan las altas cumbres del Pico Solombrero, o del Tiendas, ambos entre los 1.575 y los 1.600 metros, y se aprecia la Sierra de Francia elevando su cima por encima de la Sierra del Cordón, hacia el noreste. La latitud de estas zonas hace cambiar el color del ambiente, pues la cuarcita es más abundante y comparte espacio con la eterna pizarra hurdana, pero la naturaleza es inolvidable y, en algunos puntos, desgarradora.

Por aquellos altos pagos hubo castaños, tal y como indican nuestras fotos. La zona se quemó, lamentablemente, pero los trabajos forestales realizados están devolviendo poco a poco el aspecto natural a la sierra que, por otra parte, no ha perdido un ápice de su belleza y espectacularidad, por muchos cambios que haya sufrido.

Es necesario insistir en la altitud del itinerario propuesto, pues por mucha que sea su belleza, durante los meses de diciembre y enero suele haber hielo, incluso nieve en las zonas altas, por lo

que no se debe realizar en esa época el recorrido. Desde la zona de la Sierpe, allí donde nace ese arroyo, hasta el mirador del que hablamos enseguida, se puede complicar el paso.

La ruta, antes de empezar el descenso, llegará a un mirador sobre el río Malvellido. Allí abajo quedarán El Gasco y Fragosa, las alquerías más remotas de Las Hurdes, aquellas que sorprendieron al mundo hace casi un siglo por el olvido al que se habían visto sometidos sus habitantes. Hoy, afortunadamente, quedan sólo como un recuerdo aquellos conjuntos urbanos de inverosímil trazado, adaptados al entorno, las casas de pizarra restauradas, mimetizadas con el



complicado entorno natural, y los diminutos bancales extraídos al curso del Malvellido y que aún hoy asombran por su impactante ubicación, disposición y tamaño. Estar en Las Hurdes y no pasear por El Gasco, Fragosa y Martilandrán es como no haber estado en la región, porque recogen un poco de lo que han sido Las Hurdes, el porqué de su fisonomía, de su aislamiento y belleza natural, además de guardar parte de un pasado triste, de una historia que curiosamente no marcó el alma de los hurdanos, sino que los hizo tan fuertes, como amables y nobles.

Rebasado el mirador, la ruta descenderá hasta la presa de Arrocerozal y buscará el asfalto para volver a atravesar Nuñomoral y Rubiaco, llegar a Vegas de Coria y alcanzar Riomalo de Abajo, donde terminará.



## LUGARES DE INTERÉS HISTÓRICO



**Riomalo de Abajo.** Nuestra ruta empieza y acaba en Riomalo de Abajo, una de las puertas de Las Hurdes. Situada junto a las confluencias de los ríos Ladrillar y Alagón, los bellísimos meandros de este último, frontera entre Salamanca y Cáceres, así como la soledad natural de las tierras hacia el sur, donde se eleva la Sierra del Cordón, hacen que sea uno de los destinos más utilizados por los viajeros como punto de partida para conocer la región, además de ser lugar desde el que alcanzar el embalse de Gabriel y Galán en barca o piragua, en el que nadar en la piscina natural del río Ladrillar o aventurarse a pie por las estribaciones meridionales del Parque Natural de Las Batuecas- Peña de Francia.

La población conserva algo de la interesante arquitectura tradicional y cuenta con el Centro de Turismo Rural Riomalo, compuesto por un hostel, un camping, un conjunto de cabañas de piedra y madera y un restaurante con una reconocida gastronomía por sus platos elaborados con materias primas tradicionales, como cabrito, setas, miel o castañas.

**Rubiaco, Nuñomoral y Cerezal:** las dos primeras poblaciones yacen junto al río Hurdano, después de que éste haya recibido las aguas del Malvellido. Petroglifos, lápidas de origen celta y signos latinos, además de un conocido castro, son algunos de los pocos signos que han demostrado un asentamiento antiguo en Las Hurdes, bueno, eso y las múltiples tradiciones que en esta zona han perdurado sobre las fuentes de aguas que

guardan ninfas o númenes. Nuñomoral es cabeza de municipio y tanto ella como Rubiaco extienden sus caseríos hacia el río. Mientras, Cerezal se encuentra junto a la unión del Hurdano y del Malvellido y recibe en su presa de Arrocerozal las aguas de los arroyos que nacen en el entorno del emblemático Arrobuy.

**El Valle del Malvellido:** Si las crónicas hablaron durante mucho tiempo de la inaccesibilidad de la tierra hurdana, siempre lo hicieron con insistencia del barranco que recorre el río Malvellido, puesto que en él se encuentran las alquerías más remotas: El Gasco, Fragosa y Martilandrán. Sólo se puede llegar a ellas por una carretera que acaba en El Gasco y que asciende el curso del Malvellido, tocando primero la ya citada aldea de Cerezal. Enseguida el paisaje se sumerge en una inquietante sucesión de montañas que caen en vertical hasta el estrecho y profundo cauce del Malvellido, que se retuerce mientras intenta liberarse de la pizarra hurdana e incrementa su caudal





con el agua de los chorros que se abren camino entre rocas desde las alturas de las sierras. Y si se puede hablar de bancales en Las Hurdes, es entre las angosturas de este río donde queda más patente aquella falta de tierra de la que hablaba Unamuno, la misma que ha forzado a los hurdanos, durante muchos siglos, a robarle a las montañas cada metro en el que plantar olivos y frutales o sembrar pequeños huertos.




Tanto Martilandrán como Fragosa, cuyo gráfico nombre explica convenientemente la angosta fisonomía de esta tierra, son alquerías que descuelgan sus caseríos en vertical y que conservan antiguas casas de pizarra; sobre Fragosa se levanta el Cottolengo, institución benéfica que lleva el nombre de un santo italiano y que hizo, y sigue haciendo, una gran labor asistencial. El asfalto muere en El Gasco, un remoto lugar de calles increíblemente estrechas, retorcidas y con escalones para salvar desniveles, que están flanqueadas por casitas de pizarra, las mismas que hoy reproduce un artesano del lugar en miniatura. La insólita belleza del lugar hace obligado un paseo por el núcleo urbano, así como la aproximación a maravillosos lugares cercanos, como lo son el Volcán y el chorro de la Miacera, pero eso es causa de la parte natural, el primero, y de una ruta de senderismo que se encuentra en la propia web.



## NATURALEZA

Nuestra ruta esconde algunos de los paisajes más espectaculares de Las Hurdes. Comenzando en Riomalo de Abajo, junto al Alagón y a las estribaciones meridionales salmantinas del Parque Natural de las Batuecas y la Peña de Francia, el itinerario se introduce pronto en la Sierra del Cordón, asomándose al Valle del Ladrillar al principio, hasta que cambia la vertiente, desde el Collado de los Ladrones, hacia el Valle del Hurdano. El horizonte delineará las cumbres de las sierras, mientras que las zonas inferiores mostrarán los cerrados valles, recorridos por cursos empeñados en excavar la pizarra hurdana. Las laderas estarán pobladas por pinos, pero también por el eterno madroño y los abundantes brezos. Muy importante es también la existencia



Además, al ruta rodea el llamado Volcán del Gasco, declarado Lugar de Interés científico. Tomando unas líneas del Decreto de declaración: *“La zona se encuentra en fase de estudio; una de las teorías apunta a que constituye una de las pocas evidencias demostradas de impactita de España. Según los análisis realizados con microscopio óptico, microscopio electrónico, difracción*



de rayos X

*y análisis de composición química, se trata de un vidrio muy vesicular con abundante cuarzo y cantidades mínimas de ringwoodita, un polimorfo de alta presión del olivino. La composición química coincide con la de las rocas metasedimentarias del sustrato. Con todas estas evidencias, se interpreta el afloramiento de rocas pumíceas de El Gasto como el posible resultado de un impacto a hipervelocidad de un pequeño meteorito. El interés científico del “Volcán” de El Gasco se debe a que constituye el único afloramiento en la Península Ibérica con rocas de este tipo.*

*Asimismo la probable presencia de ringwoodita lo identifica como un lugar único a escala mundial. Si se confirma el origen de estas rocas, es indudable el interés pedagógico del afloramiento por constituir un recurso de gran valor pedagógico para generaciones futuras y público en general por la información que aporta sobre la importancia de los impactos meteoríticos en la evolución de la Tierra y del sistema solar.”*

**NOTA: Recuerda viajero que estás en una región de alta sensibilidad natural. Tu paso debe ser cuidadoso, con el fin de preservar el espacio físico y la biodiversidad, de forma que puedas volver a buscar otros parajes donde te sientas parte de la naturaleza y en paz contigo mismo y con lo que te rodea. ¡Feliz estancia!**

de un bosque tejos sobre El Cerezal, pero eso también será causa de otra de nuestras rutas.

Las Hurdes cuentan con una bien conservada variedad de ecosistemas, lo que llevó a proteger casi toda la región con las figuras de Zona ZEPA (Zona de Especial Protección de Aves) y LIC (Lugar de Interés Comunitario).

No es difícil avistar aves, algunas protegidas por estar amenazadas o en peligro de extinción, como pasa con el águila imperial o el águila real, con la cigüeña negra, el buitre negro, el búho real o la garza real, por citar algunas. El itinerario pasa por zonas en las que no es difícil observar algunas de las citadas, pero son sólo un pequeño ejemplo del paraíso natural y sus especies que guardan Las Hurdes.

