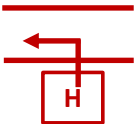


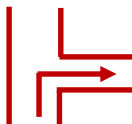







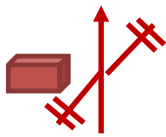
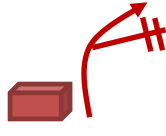



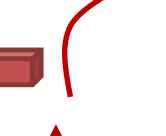
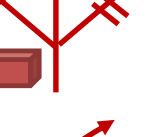
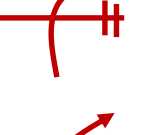
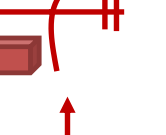




PUNTO	SÍMBOLO	OBSERVACIONES	UTM LONGITUD LATITUD
Punto 1. Alt.: 397 m. Km total: 0,00		Hostal Restaurante Riomalo, tomamos carretera hacia la izquierda	29 T 747399 4476730
Punto 2. Alt.: 413 m. Km parcial: 1,67 Km total: 1,67		Seguimos carretera principal	746200 4477496
Punto 3. Alt.: 429 m. Km parcial: 2,06 Km total: 3,73		Seguimos carretera principal	744301 4477786
Punto 4. Alt.: 556 m. Km parcial: 2,89 Km total: 6,63		Al coronar la Portilla Pino. Entramos en pista de hormigón de subida	741798 4476535
Punto 5. Alt.: 559 m. Km parcial: 0,13 Km total: 6,76		Seguimos pista principal	741780 4476640
Punto 6. Alt.: 567 m. Km parcial: 0,10 Km total: 6,87		No vamos hacia <i>Asamblejas</i>	741769 4476742
Punto 7. Alt.: 736 m. Km parcial: 2,31 Km total: 9,19		Cruzamos Vía de Extinción de Incendios (VEI) y seguimos pista principal	740178 4477372
Punto 8. Alt.: 735 m. Km parcial: 0,70 Km total: 9,89		No bajamos	739637 4477372
Punto 9. Alt.: 732 m. Km parcial: 0,39 Km total: 10,28		Collado de los Ladrones. Vamos hacia Rubiaco siguiendo siempre la principal de bajada	739378 4477571
Punto 10. Alt.: 626 m. Km parcial: 2,45 Km total: 12,74		Seguimos principal	737995 4476824
Punto 11. Alt.: 535 m. Km parcial: 0,89 Km total: 13,64		La de la derecha, para seguir bajando	737462 4476438

PUNTO	SÍMBOLO	OBSERVACIONES	UTM LONGITUD LATITUD
Punto 12. Alt.: 538 m. Km parcial: 0,3 Km total: 13,94		Cruzamos VEI y seguimos principal	737283 4476228
Punto 13. Alt.: 568 m. Km parcial: 0,4 Km total: 14,35		Seguimos principal de bajada	737393 4475948
Punto 14. Alt.: 550 m. Km parcial: 0,5 Km total: 14,86		¡¡PRECAUCIÓN!!, entramos en carretera	737595 4475681
Punto 15. Alt.: 451 m. Km parcial: 1,04 Km total: 15,90		Atravesamos Rubiaco y seguimos carretera	737027 4476239
Punto 16. Alt.: 490 m. Km parcial: 3,61 Km total: 19,51		Estamos en Nuñomoral. Atravesamos población	734205 4476769
Punto 17. Alt.: 488 m. Km parcial: 0,67 Km total: 20,18		Vamos hacia Fragosa y El Gasco	733685 4476588
Punto 18. Alt.: 537 m. Km parcial: 1,62 Km total: 21,81		Después de acabado Cerezal, y tras haber rebasado el desvío a la presa, tomamos pista de subida hormigonada	732480 4476369
Punto 19. Alt.: 577 m. Km parcial: 0,33 Km total: 22,14		Seguimos principal	732242 4476574
Punto 20. Alt.: 722 m. Km parcial: 1,79 Km total: 23,93		Seguimos principal y siempre por principal	730760 4476719
Punto 21. Alt.: 841 m. Km parcial: 1,33 Km total: 25,27		¡Precaución!, curva muy cerrada	729750 4477030
Punto 22. Alt.: 934 m. Km parcial: 0,89 Km total: 26,16		Cruzamos VEI y seguimos principal	730496 4477057

PUNTO	SÍMBOLO	OBSERVACIONES	UTM LONGITUD LATITUD
Punto 23. Alt.: 957 m. Km parcial: 0,3 Km total: 26,46		Volvemos a cruzar Vei y dejamos una alberca a la izquierda	730301 4477241
Punto 24. Alt.: 1.141 m. Km parcial: 1,76 Km total: 28,23		Dejamos una alberca a la izquierda y seguimos principal	728871 4477604
Punto 25. Alt.: 1.281 m. Km parcial: 1,85 Km total: 30,08		Seguimos pista principal. Hacia Las Aceberas. Después nos uniremos brevemente a un cortafuegos	728125 4476921
Punto 26. Alt.: 1.366 m. Km parcial: 1,11 Km total: 31,2		Seguimos principal. Estamos faldeando la Sierra Corredera. Merece asomarse a la otra vertiente en varios lugares entre este punto y el siguiente	727791 4477782
Punto 27. Alt.: 1.304 m. Km parcial: 3,61 Km total: 34,81		Seguimos principal	725534 4477494
Punto 28. Alt.: 1.303 m. Km parcial: 1,65 Km total: 36,47		Dejamos una alberca a la izquierda y seguimos principal	724317 4476790
Punto 29. Alt.: 1.262 m. Km parcial: 0,95 Km total: 37,42		Dejamos una alberca a la izquierda y seguimos principal	724932 4476652
Punto 30. Alt.: 1.295 m. Km parcial: 0,5 Km total: 37,93		Cruzamos Vei	725266 4476400
Punto 31. Alt.: 1.284 m. Km parcial: 0,96 Km total: 38,89		Dejamos una alberca a la izquierda y cruzamos Vei. Después seguimos principal siempre	725472 4475711
Punto 32. Alt.: 1.225 m. Km parcial: 1,19 Km total: 40,09		Cruzamos Vei. Estamos sobre El Gasco y por encima del llamado "Volcán"	726159 4474979
Punto 33 Alt.: 1.149 m. Km parcial: 1,05 Km total: 41,14		Cruzamos Vei. Seguimos principal siempre	726133 4474166

PUNTO	SÍMBOLO	OBSERVACIONES	UTM LONGITUD LATITUD
Punto 34. Alt.: 1.108 m. Km parcial: 0,66 Km total: 41,80		Seguimos principal. Después, siempre por principal	726460 4473713
Punto 35. Alt.: 1.108 m. Km parcial: 0,48 Km total: 42,29		Seguimos pista principal	726886 4473820
Punto 36. Alt.: 1.173 m. Km parcial: 1,06 Km total: 43,35		Cruzamos Vei. Seguimos principal siempre	727889 4473844
Punto 37. Alt.: 1.180 m. Km parcial: 1,04 Km total: 44,39		Dejamos la principal y después cruzamos Vei	728718 4473448
Punto 38. Alt.: 1.191 m. Km parcial: 0,11 Km total: 44,51		Seguimos principal, de frente, después de cruzar VEI. ¡Precaución, comienza la bajada!	728728 4473545
Punto 39. Alt.: 1.184 m. Km parcial: 1,08 Km total: 45,6		Seguimos principal	729783 4473645
Punto 40. Alt.: 1.170 m. Km parcial: 0,38 Km total: 45,98		Vamos hacia Presa Arrocerezal	729852 4473972
Punto 41. Alt.: 1.130 m. Km parcial: 0,53 Km total: 46,52		Mirador sobre el valle y el río Malvellido	729898 4474439
Punto 42. Alt.: 1.097 m. Km parcial: 0,51 Km total: 47,03		Cruzamos Vei. ¡Sigue la bajada!	730253 4474225
Punto 43. Alt.: 1.045 m. Km parcial: 0,56 Km total: 47,59		Cruzamos Vei. ¡Sigue la bajada!	730533 4474637
Punto 44. Alt.: 986 m. Km parcial: 0,46 Km total: 48,06		Volvemos a cruzar Vei. ¡Sigue la bajada!	730709 4474909

PUNTO	SÍMBOLO	OBSERVACIONES	UTM LONGITUD LATITUD
Punto 45. Alt.: 757 m. Km parcial: 2,03 Km total: 50,09		Volvemos a cruzar Vei. ¡Sigue la bajada!	731734 4475294
Punto 46. Alt.: 696 m. Km parcial: 0,65 Km total: 50,75		Abandonamos Vei. ¡Sigue la bajada!	732112 4475808
Punto 47. Alt.: 641 m. Km parcial: 0,74 Km total: 51,5		Cruzamos Vei. ¡Sigue la bajada!	732078 4475137
Punto 48. Alt.: 578 m. Km parcial: 1,03 Km total: 52,53		Estamos junto al embalse. Vamos hacia la pared de presa	732162 4474623
Punto 49. Alt.: 568 m. Km parcial: 0,12 Km total: 52,65		Entramos en asfalto. La pared de presa queda a la derecha	732243 4474694
Punto 50. Alt.: 509 m. Km parcial: 2,26 Km total: 54,92		¡Precaución! Entramos en carretera hacia Nuñomoral	732658 4476357
Punto 51. Alt.: 488 m. Km parcial: 1,44 Km total: 56,36		En Nuñomoral. ¡Precaución!	733685 4476588
Punto 52. Alt.: 451 m. Km parcial: 4,28 Km total: 60,65		Hemos atravesado Rubiaco y seguimos hacia Vegas de Coria	737027 4476239
Punto 53. Alt.: 451 m. Km parcial: 3,51 Km total: 64,16		¡Precaución! En Vegas de Coria, entramos en EX 204	738815 4474123
Punto 54. Alt.: 433 m. Km parcial: 7,12 Km total: 71,29		'Seguimos carretera EX204	744301 4477786
Punto 55. Alt.: 397 m. Km parcial: 3,74 Km total: 75,03		Hostal-Restaurante Riomalo, Riomalo de Abajo. Fin de ruta	747399 4476730

MAPA RUTA 3 BICI

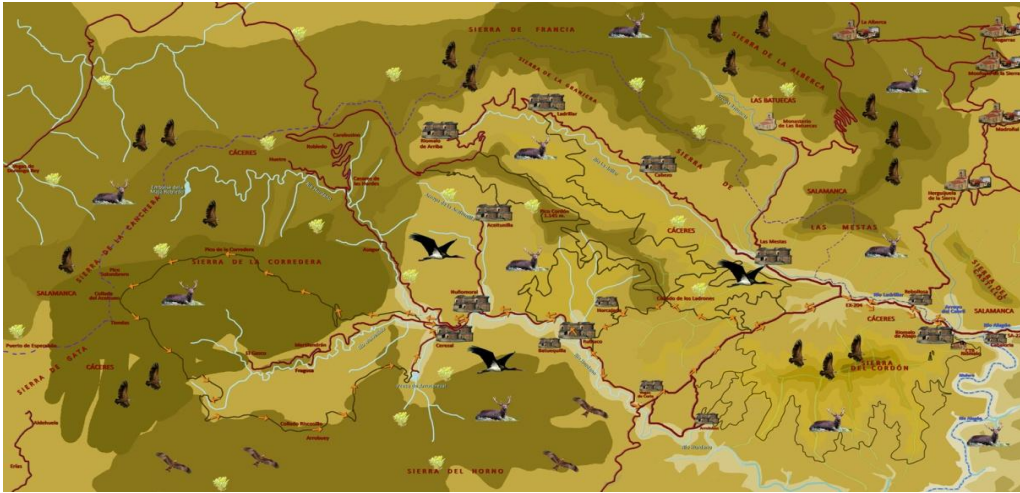


GRÁFICO RUTA 3 BICI

