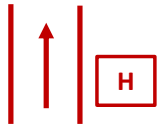

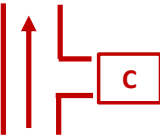







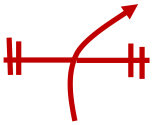

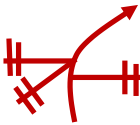


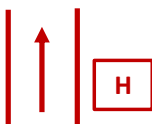


PUNTO	SÍMBOLO	OBSERVACIONES	UTM LONGITUD LATITUD
Punto 1. Alt.: 397 m. Km total: 0,00		Hostal Restaurante Riomalo, hacia puente	29 T 747405 4476728
Punto 2. Km parcial: 0,02 Km total: 0,02		Tomamos calle de bajada hacia el Mirador de la Antigua	747422 4476719
Punto 3. Alt.: 393 m. Km parcial: 0,15 Km total: 0,17		Dejamos la entrada del camping a la derecha	747460 4476594
Punto 4. Alt.: 472 m. Km parcial: 1,44 Km total: 1,61		Se acaba el hormigón y se hace de tierra. Seguiremos siempre la principal	748015 4475945
Punto 5. Alt.: 535 m. Km parcial: 1,59 Km total: 3,20		Mirador de la Antigua sobre el Melero. Seguimos pista	747265 4475233
Punto 6. Alt.: 530 m. Km parcial: 0,24 Km total: 3,44		Cruzamos Vía de Extinción de Incendios (VEI) y seguimos pista	747180 4475015
Punto 7. Alt.: 547 m. Km parcial: 0,30 Km total: 3,74		Seguimos principal	747020 4475256
Punto 8. Alt.: 615 m. Km parcial: 2,17 Km total: 5,91		Seguimos principal. Por la derecha se va a Las Panzas	746530 4474496
Punto 9. Alt.: 582 m. Km parcial: 0,82 Km total: 6,73		Cruzamos Vía de Extinción de Incendios (VEI)	746807 4473881
Punto 10. Alt.: 545 m. Km parcial: 1,08 Km total: 7,81		Los Estacares. Y seguimos principal	746667 4472985
Punto 11. Alt.: 523 m. Km parcial: 0,43 Km total: 8,23		Cruzamos VEI y seguimos principal	746314 4472753
Punto 12. Alt.: 528 m. Km parcial: 1,93 Km total: 10,16		Dejamos un grupo de colmenas a la derecha	745962 4473916

PUNTO	SÍMBOLO	OBSERVACIONES	UTM LONGITUD LATITUD
Punto 13. Alt.: 535 m. Km parcial: 1,02 Km total: 11,18		Dejamos la Fuente del Azahod a la derecha	745592 4474336
Punto 14. Alt.: 520 m. Km parcial: 2,41 Km total: 13,59		Seguimos pista principal. Vamos hacia Collada Helechoso	745243 4473231
Punto 15. Alt.: 512 m. Km parcial: 0,63 Km total: 14,22		Seguimos pista principal	744974 4473174
Punto 16. Alt.: 502 m. Km parcial: 2,51 Km total: 16,73		Collada Helechoso. Vamos hacia Portilla Pino, no hacia Arrolobos	744062 4472756
Punto 17. Alt.: 530 m. Km parcial: 0,50 Km total: 17,23		Cruzamos VEI	743638 4472895
Punto 18. Alt.: 604 m. Km parcial: 4,51 Km total: 21,74		Cruzamos VEI y seguimos principal	742252 4473469
Punto 19. Alt.: 621 m. Km parcial: 2,03 Km total: 23,77		Seguimos principal. Por la izquierda se va a Arrolobos	742057 4474682
Punto 20. Alt.: 641 m. Km parcial: 0,78 Km total: 24,55		Seguimos pista principal	741824 4474915
Punto 21. Alt.: 655 m. Km parcial: 0,43 Km total: 24,98		Seguimos pista principal	741747 4475309
Punto 22. Alt.: 650 m. Km parcial: 0,44 Km total: 25,42		Seguimos pista principal	742130 4475498
Punto 23. Alt.: 626 m. Km parcial: 0,61 Km total: 26,03		Seguimos pista principal	742077 4475959
Punto 24. Alt.: 591 m. Km parcial: 0,42 Km total: 26,46		Seguimos pista principal	741732 4475836

PUNTO	SÍMBOLO	OBSERVACIONES	UTM LONGITUD LATITUD
Punto 25. Alt.: 566 m. Km parcial: 0,78 Km total: 27,69		Seguimos pista principal	741518 4475982
Punto 26. Alt.: 547 m. Km parcial: 3,03 Km total: 30,72		¡PRECAUCIÓN! Entramos en carretera hacia la derecha	741666 4476517
Punto 27. Alt.: 433 m. Km parcial: 0,46 Km total: 26,91		Seguimos carretera EX204	744301 4477786
Punto 28. Alt.: 397 m. Km parcial: 3,74 Km total: 34,46		H-R Riomalo. Fin de ruta	747399 4476730

## MAPA RUTA 1 BICI



## GRÁFICO RUTA 1 BICI

