

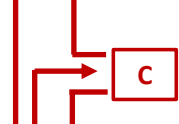
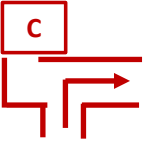










PUNTO	SÍMBOLO	OBSERVACIONES	UTM LONGITUD LATITUD
Punto: 1 Altitud: 397 m. Km parcial: 0 Km total: 0		Hostal Riomalo, hacia puente	747405 4476728
Punto: 2 Km parcial: 0,02 Km total: 0,02		Tomamos calle de bajada hacia el Mirador de la Antigua	747422 4476719
Punto: 3 Altitud: 393 m. Km parcial: 0,12 Km total: 0,14		Hacia la entrada del camping	747460 4476598
Punto 4 Alt.: 391 m. Km parcial: 0,01 Km total: 0,16		Tomamos calle para bordear el pueblo por encima	747443 4476591
Punto 5 Alt.: 399 m. Km parcial: 0,13 Km total: 0,29		Hacia la derecha para seguir calle y continuar la misma dirección	747332 4476651
Punto 6. Alt.: 408 m. Km parcial: 0,12 Km total: 0,41		Seguimos calle de frente	747298 4476651
Punto 7. Alt.: 411 m. Km parcial: 0,076 Km total: 0,49		Subimos por calle y después, siempre subimos	747301 4476826
Punto 8. Alt.: 424 m. Km parcial: 0,11 Km total: 0,6		Salimos por pista de tierra, en dirección a Rebollosa	747214 4476768
Punto 9. Alt.: 466 m. Km parcial: 1,14 Km total: 1,74		Seguimos pista principal	746459 4476640
Punto 10. Alt.: 447 m. Km parcial: 1,09 Km total: 2,84		Seguimos pista principal	746456 4477073
Punto 11. Alt.: 442 m. Km parcial: 0,17 Km total: 3,02		Bajamos hacia la carretera	746425 4477234
Punto 12. Alt.: 414 m. Km parcial: 0,45 Km total: 3,48		¡Precaución!, entramos en carretera	746501 4477324

PUNTO	SÍMBOLO	OBSERVACIONES	UTM LONGITUD LATITUD
Punto 13. Alt.: 414 m. Km parcial: 0,37 Km total: 3,85		Abandonamos carretera principal hacia Rebollosa	746198 4477505
Punto 14. Alt.: 406 m. Km parcial: 0,13 Km total: 3,99		Pasamos puente sobre el río Ladrillar	746304 4477579
Punto 15. Alt.: 433 m. Km parcial: 0,23 Km total: 4,22		Tomamos calle principal de bajada	746452 4477747
Punto 16. Alt.: 435 m. Km parcial: 0,02 Km total: 4,25		Dejamos una fuente a la izquierda y seguimos calle de bajada	746478 4477740
Punto 17. Alt.: 421 m. Km parcial: 0,16 Km total: 4,41		Donde la última casa, salimos del pueblo por senda que va por debajo de la tapia	746557 4477605
Punto 18. Alt.: 412 m. Km parcial: 0,1 Km total: 4,52		Seguimos de frente. Vamos a ir en paralelo al río Ladrillar	746605
Punto 19. Alt.: 413 m. Km parcial: 0,17 Km total: 4,69		La senda sube en zigzag y se separa temporalmente del río	746732 4477510
Punto 20. Alt.: 422 m. Km parcial: 0,11 Km total: 4,81		Seguimos principal	746763 4477340
Punto 21. Alt.: 401 m. Km parcial: 0,45 Km total: 5,27		Bajamos hacia el puente	747067 4477163
Punto 22. Alt.: 400 m. Km parcial: 0,07 Km total: 5,34		No bajamos al río	747144 4477155
Punto 23. Alt.: 392 m. Km parcial: 0,46 Km total: 5,81		Pasamos puente sobre el río Ladrillar	747432 4476838

PUNTO	SÍMBOLO	OBSERVACIONES	UTM LONGITUD LATITUD
Punto 24. Alt.: 395 m. Km parcial: 0,04 Km total: 5,85		Al acabar el puente	747392 4476826
Punto 25. Alt.: 392 m. Km parcial: 0,08 Km total: 5,93		Subimos hacia la carretera	747416 4476749
Punto 26. Alt.: 397 m. Km parcial: 0,01 Km total: 5,95		¡PRECAUCIÓN!, cruzamos carretera	747404 4476741
Punto 27. Alt.: 397 m. Km parcial: 0,01 Km total: 5,96		C.T.R. Riomalo. Riomalo de Abajo. Fin de ruta	747397 4476733

MAPA RUTA 6



GRÁFICO RUTA 6

