

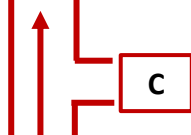



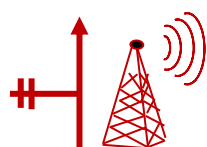






PUNTO	SÍMBOLO	OBSERVACIONES	HUSO	UTM LONGITUD LATITUD
Punto: 1 Km parcial: 0 Km total: 0 Altitud: 397 m.		Hostal Riomalo, hacia puente	29 T	747405 4476728
Punto: 2 Km parcial: 0,02 km total: 0,02		Tomamos calle de bajada hacia el Mirador de la Antigua	29 T	747422 4476719
Punto: 3 Km parcial: 0,13 Km total: 0,15 Altitud: 393 m.		Dejamos la entrada del camping a la derecha	29 T	747460 4476594
Punto: 4 Km parcial: 0,21 Km total: 0,36		Seguimos carretera de hormigón- Donde indicador de Vereá de los Pescadores	29 T	747620 4476470
Punto: 5 Km parcial: 0,58 Km total: 0,94		En La Llaná, tomamos camino de subida	29 T	748101 4476205
Punto: 6 Km parcial: 0,05 Km total: 1,00		Subimos vía de extinción de incendios (V. E. I.) ¡Fuerte subida! Vistas de Alagón, Ladrillar y Cabaloria	29 T	748159 4476198
Punto: 7 Km parcial: 0,77 Km total: 1,78 Altitud: 550 m.		Antena. Seguimos subiendo ¡Fuerte subida!	29 T	747527 4476108
Punto: 8 Km parcial: 0,55 Km total: 2,34		Tomamos pista. Más adelante se ve el Melero	29 T	747001 4476012
Punto: 9 Km parcial: 0,30 Km total: 2,65 Altitud: 662 m.		Bajamos por VEI	29 T	746884 4475739
Punto: 10 Km parcial: 0,32 Km total: 2,97		Seguimos bajando por VEI	29 T	747109 4475505
Punto: 11 Km parcial: 0,49 Km total: 3,47 Altitud: 630 m.		Dejamos VEI entrando en pista	29 T	747180 4475015

PUNTO	SÍMBOLO	OBSERVACIONES	HUSO	UTM LONGITUD LATITUD
Punto: <b>12</b> Km parcial: <b>0,24</b> Km total: <b>3,71</b> Altitud: <b>535 m.</b>		Mirador de la Antigua	29 T	747265 4475233
Punto: <b>13</b> Km parcial: <b>1,59</b> Km total: <b>5,30</b>		Se hace de hormigón	29 T	748015 4475945
Punto: <b>14</b> Km parcial: <b>0,39</b> Km total: <b>5,69</b> Altitud: <b>485 m.</b>		A la izquierda queda el VEI de subida. Nosotros tomamos atajo de bajada	29 T	748174 4476204
Punto: <b>15</b> Km parcial: <b>0,06</b> Km total: <b>5,76</b> Altitud: <b>451 m.</b>		Volvemos a entrar en carretera	29 T	748107 4476210
Punto: <b>16</b> Km parcial: <b>0,8</b> Km total: <b>6,56</b> Altitud: <b>393 m.</b>		A la izquierda queda el camping	29 T	747464 4476594
Punto: <b>17</b> Km parcial: <b>0,13</b> Km total: <b>6,69</b>		¡STOP! ¡Precaución, carretera!	29 T	747428 4476719
Punto: <b>18</b> Km parcial: <b>0,03</b> Km total: <b>6,73</b> Altitud: <b>397 m.</b>		Hostal Riomalo, fin de ruta	29 T	747396 4476733

MAPA RUTA 1



GRÁFICO RUTA 1

