


De actualidad. At present

Descenso del río Alagón . Canoeing down the Alagón



Texto: Esther de Aragón
Fotos: Joaquín Villén


El río Alagón tiene un curso sinuoso, bello y cambiante. Nace como un río de montaña, de escaso caudal, al norte de la población salmantina de Frades de la Sierra, a 1.056 metros de altitud. Tras iniciar su descenso, se abre en la gran fosa que separa las sierras de Francia y de Béjar, abandonando enseguida el Macizo Central hacia las perillanuras extremeñas. Entre su nacimiento y el embalse de Gabriel y Galán, salva más de 650 metros de altitud y recibe el aporte de numerosos arroyos y ríos, como el Francia y Cuerpo de Hombre. Su cauce se abre camino entre impresionantes meandros, alguno de los cuales, como el propio Melero, han hecho que el río sea conocido a nivel internacional. Tras ser repesado en el embalse de Gabriel y Galán y en Valdeobispo, se dirige hacia el Tajo, desembocando a la altura de Alcántara después de 206 km. Una buena parte del Alagón está protegido por su especial biodiversidad.

El Ayuntamiento de Sotoserrano organizó el pasado 16 de mayo el descenso del Alagón en piragua, actividad que se ha convertido ya en una cita esperada por los aficionados a este deporte de aventura, así como por los interesados en contemplar, desde las orillas, a los palistas descendiendo entre rápidos. Dejamos en nuestra revista un reportaje gráfico del evento, que comenzó junto al camping Sierra de Francia y acabó en el Melero.

The Alagón river has a winding, beautiful and changing course. Born as a mountain river, little volume, northwards of the village Frades de la Sierra (Salamanca), at 1,056 meters altitude. After starting its descent, it opens in the large trench that separates the mountains of Francia and Béjar, quickly leaving the Macizo Central towards the peneplains of Extremadura.

Between its birth and the reservoir of Gabriel y Galán, the river goes down over 650 meters and receives the contribution of numerous streams and rivers, such as Francia and Cuerpo de Hombre. Its riverbed open the way between impressive meanders, some of which, as the Melero, have made the river is known internationally. After being dammed in the reservoirs of Gabriel y Galán and Valdeobispo, the river looks for the Tago, ending near Alcántara after 206 km. Almost all the course is protected by its special biodiversity.

The village of Sotoserrano organized the canoeing down the Alagón last May 16, activity which has already become an expected event for fans of this sport adventure, as well as for those interested in seeing the paddlers down between rapids from the banks. We left in our magazine some images of the event, which began close to the camping Sierra de Francia and finished in the Melero, the well known meander of the Alagón.



Sebastián Requejo, Alcalde de Sotoserrano, se unió al descenso del Alagón como un piragüista más. Al terminar nos habló de su experiencia:

-¿El descenso ha cubierto las expectativas que esperabais, en cuanto a clima y participación?

-Si, el río Alagón estaba precioso por las lluvias de esta primavera, que garantizaban unas condiciones de navegabilidad optimas, lo que unido a unas temperaturas suaves, ha permitido a los participantes disfrutar durante todo el descenso. Por otra parte, las características del Alagón son ideales, ya que se trata de un río deportivo que tiene: corrientes continuas, rabiones largos, escalones, venas con olas altas y pequeñas contracorrientes.

-¿De cuántas personas hablamos en esta edición?

-De unas 100 personas aproximadamente.

-¿Qué sensaciones has recibido tú de la jornada, como promotor?

-Sensaciones positivas, porque el Alagón es uno de los

principales recursos naturales y turísticos de la Sierra de Francia y de las Hurdes, además, cada vez es mayor el interés por las actividades acuáticas como el piragüismo.


-¿Y como participante?

-Las sensaciones son únicas, ya que a las características del río, se une que todo el trayecto discurre por una zona declarada Parque Natural y Reserva de la Biosfera.

-¿Esperas la misma inscripción para julio o crees que habrá más inscritos?

-El mes de Julio con la llegada del verano, y el incremento de población en la Sierra de Francia y en Las Hurdes, hace que la demanda de actividades acuáticas sea mayor. Si a eso añadimos que el meandro del Alagón es una de las imágenes más espectaculares de la Sierra de Francia y de Las Hurdes, el resultado debe ser una excelente participación.

Enhorabuena a Sotoserrano y a su Alcalde, Sebastián, por una gran jornada.



Sebastián Requejo, Mayor of Sotoserrano (Salamanca), joined the Alagón canoeing as a participant more. At the end we talked about his experience:

-Has the canoeing fulfilled the expectations, in terms of weather and participation?



-Of course. The Alagón was beautiful because of the rains of this spring, guaranteeing optimum conditions of navigability, which combined with mild temperatures, it has allowed participants to enjoy all the way down. Moreover, the characteristics of the river are ideal, since it is a sport river that has: direct currents, long rapids, steps, veins with high waves and small cross-currents.



-How many people signed up?

-About 100 people approximately.

-What feelings have you received of the day, as a promoter?

-Very positive sensations, because the Alagón is one of the main natural and tourist resources of the Sierra de Francia and Las Hurdes. The interest in water activities as canoeing is growing day a day.

-And your feelings as a participant?

-The sensations are unique; besides the characteristics of the river, the whole distance runs along a zone declared Natural Park and Biosphere Reserve Area.

-Do you expect the same inscription for July or think there will be more canoeists registered?

-With the arrival of summer in July and the increase of population in the Sierra de Francia and Las Hurdes, the demand for water activities is greater. If we add that the meander of the Alagón is one of the most spectacular images of the Sierra de Francia and Las Hurdes, the result should be an excellent participation.

Congratulations to Sotoserrano and its Mayor, Sebastian, for a great day.

