

Un paseo por la zona. A walk through the region

Riomalo de Abajo - Rebollosa - Riomalo. El curso final del Ladrillar

La ruta que proponemos en estas páginas es un delicioso paseo por el último tramo del valle del Ladrillar, empezando en Riomalo de Abajo, llegando hasta Rebollosa, pedanía de la salmantina Sotoserrano, y volviendo a Riomalo nuevamente

Texto y fotos. Texts and photos: Esther de Aragón



El recorrido comienza rodeando la población de Riomalo de Abajo por detrás, penetrando en zonas de casas tradicionales, hasta que comienza una subida y abandona el pueblo por una pista de tierra mientras se asoma al valle del Ladrillar y del Alagón, así como al propio conjunto de Riomalo, ofreciendo una bella imagen.

La ruta sigue ascendiendo para circular a media ladera de la Sierra del Valhondo. Al frente quedarán las sierras meridionales del Parque Natural de Las Batuecas - Peña de Francia, con las cumbres de roca recorriendo su silueta sobre el cielo. Y por debajo, poco a poco, irá aproximándose la alquería de Rebollosa, hasta la que descenderá el recorrido, sumergiéndose en sus pequeñas calles, una vez salvado el río Ladrillar por primera vez.

Tras abandonar el pueblo, el itinerario se une al río Ladrillar y circula paralelo a él, a mayor o menor altura, durante el resto del trayecto. Algunos de los puntos en los que se acerca más al río son aptos para realizar un baño, algo muy agradable en épocas de calor y utilizado tradicionalmente por los habitantes de la zona.


Parte de este bello paseo se realiza por la antigua senda de comunicación entre Rebollosa y Riomalo; nada más salir de la primera, asciende brevemente ofreciendo amplias vistas sobre el río y sobre una antigua presa. Al final, tras contemplar cómo las aguas del Ladrillar se entretienen entre tierras salmantinas y cacereñas, la ruta llega al popularmente llamado "Puente Romano", en Riomalo, finalizando en Riomalo de Abajo

NATURALEZA

La región de Las Hurdes es uno de los mejores destinos naturales que tiene nuestro país. De hecho, prácticamente toda ella está declarada Zona de Especial Protección de Aves (ZEPA) por la conservación de sus ecosistemas.

El Ladrillar imprime un especial valor natural a nuestra ruta, que se ve habitado por numerosas aves. Como dato importante, hay especies especialmente protegidas que sobrevuelan estas tierras, como el buitre negro o la cigüeña negra. En cuanto a la vegetación hurdana, el bosque tradicional de la región está compuesto por encinas, alcornoques y quejigos. Además, fresnos, sauces, alisos, chopos, enebros y, especialmente, madroños. Los montes hurdanos siempre tienen color y cuando no es el brezo rojo o el blanco los que dan tono, son las enormes flores blancas de la jara pringosa, las amarillas de las escobas o de las carquesas, el morado de los cantuesos..., flores que permiten la abundancia de colmenas y la producción de la conocida miel hurdana.

Nuestra ruta circula, en parte, por terrenos del Parque Natural de Las Batuecas-Sierra de Francia. La figura de parque fue establecida en el año 2000 por la Junta de Castilla y León. Su superficie se extiende por terrenos de 15 municipios, siendo su altura máxima la de la Peña de Francia, con 1.735 metros. Su biodiversidad es uno de sus principales valores.



El recorrido propuesto contempla una bella vegetación de ribera, gracias al cauce del río Ladrillar, del que se ocupa al completo la ruta 2 de bicicleta de nuestras propuestas. El río nace en las zonas altas, por encima de Riomalo de Arriba y bajo las altas cumbres de la Sierra de Francia salmantina. Todo él circula por terrenos hurdanos, a excepción del tramo entre Rebollosa y Riomalo de Abajo. Acaba su andadura en las proximidades de Riomalo de Abajo, sobre el Alagón, permitiendo una piscina natural en esta última alquería.

ALQUERÍAS DE LA RUTA

Dos son las alquerías a las que debemos una referencia, siendo la primera Riomalo de Abajo, una de las puertas de Las Hurdes. Situada junto a las confluencias de los ríos Ladrillar y Alagón, los bellísimos meandros de este último, así como la soledad natural de las tierras hacia el sur, donde se eleva la Sierra del Cordón, hacen que sea uno de los destinos más utilizados por los viajeros como punto de partida para conocer la región, además de ser lugar desde el que alcanzar el embalse de Gabriel y Galán en barca o piragua o en el que nadar en la piscina natural del río Ladrillar.

La población conserva algo de la interesante arqui-

tectura tradicional, además de parajes en su entorno de interés, más allá de los meandros, como la propia desembocadura del Ladrillar.

En cuanto a Rebollosa, es la única alquería, como las de Las Hurdes, que queda habitada en tierras salmantinas. Es pedanía de Herguijuela de la Sierra y su núcleo urbano es, como decíamos, similar a los hurdanos, realizado en pizarra y cuarcita. Su orientación meridional ha facilitado la explotación de olivos y frutales, así como de miel, desde siempre.



The route that we propose is a delightful walk along the last stretch of the valley of Ladrillar, from Riomalo de Abajo to Rebollosa, a village of Herguijuela de la Sierra (Salamanca), and returning to Riomalo again

The route begins surrounding Riomalo de Abajo, entering areas of traditional houses, until it begins a rise and leave the village along a track while overlooking the valley of the Ladrillar and the Alagón, as well as the own Riomalo, offering a beautiful image.

At the end of the street, a track allows to go up the sierra and have a nice perspective of the urban area of Riomalo and the valley of Ladrillar, that ends over the Alagón river. Then, the route continues uphill, along the hillside of the Sierra del Valhondo. In front, the traveler will see the southern mountains of the Natural Park of Las Batuecas - Peña de Francia, with the rocky peaks drawing its silhouette against the sky. And underneath, gradually, Rebollosa will go coming closer. Going down the path, the traveler will reach the road and the alquería. Immediately, the itinerary will cross it and take a new and traditional path that runs next to the river.

After leaving the village, the route joins the river Ladrillar, as we said, and runs parallel to it, to higher or lower distance during the rest of the way. Some of the points that is closest to the river are suitable for a bath, something very nice in hot weather and traditionally used by people there.

Part of this beautiful walk is done through the old way of communication between Rebollosa and Riomalo. After going out of the first one, it ascends briefly, offering extensive views over the river and an old dam. In the end, after watching how the Ladrillar river bathes lands of Salamanca and Cáceres, the route reaches the popularly called "Roman Bridge" in Riomalo, ending there.

NATURE

The region of Las Hurdes is one of the best natural destinations of our country. In fact, virtually all of it is declared Zone Special Protection Area (ZEPA), due to the conservation of ecosystems.

The Ladrillar adds a special natural value to our route, which is inhabited by numerous birds. As important fact, there are specially protected species that fly over these lands, as the black vulture and the black stork. As for the vegetation of Las Hurdes, the traditional is composed of oaks, cork trees and holm oaks. In addition, ash trees, willows, alders, poplars, junipers and especially arbutus. The mountains of Las Hurdes always have different colors and when it is not red or white heather that give tones, the huge white rockrose carpets the slopes, the yellow broom and the yellow "carquesa" too, the purple of the lavenders..., all the flowers that allow the traditional production of honey.

Our route runs on lands of the Natural Park of the Batuecas-Sierra de Francia for a while. The park was established in 2000 by the Junta de Castilla y León. Its land area extends over 15 municipalities, with the maximum altitude of the Peña de France, 1735 meters. Its biodiversity is one of its best values.

The route includes a beautiful riverside vegetation, thanks to the course of the Ladrillar. You can find the complete course of this river in our route 2, for bikes. The river springs up above Riomalo de Arriba, under the high peaks of the Sierra de Francia (Salamanca). The complete course circulates through the lands of Las Hurdes, except for the stretch between Rebollosa and Riomalo de Abajo. It overturns its waters on the Alagón river, next to Riomalo de Abajo, allowing a natural pool in the last village.

VILLAGES OF THE ROUTE

Our route cross two villages: the first one is Riomalo de Abajo, one





Its people retains some interesting features of traditional architecture, besides some places of interest, as the mouth of the Ladrillar over the Alagón.

As far as Rebollosa, it is the only alquería which is inhabited in lands of Salamanca, sharing the physiognomy of Las Hurdes, as for that the traditional constructions of slate and quartzite it refers. It is a village of Herquijuela de la Sierra and its city center is extended along the Ladrillar river, as mentioned. Its southern orientation has always facilitated the production of olive, fruit and honey.

of the doors of Las Hurdes. Next to the confluence of the Ladrillar and Alagón rivers, the traveler can see the beautiful meanders of the latter, boundary between Salamanca and Cáceres. The natural solitude of the lands to the south, where the Sierra del Cordón rises, makes Riomalo one of the most used destination by travelers from which to explore the region, besides being a place from which to reach the reservoir of Gabriel y Galán on boat or canoe, even to swim in the natural pool of the Ladrillar river.



Libro de ruta: Riomalo de Abajo - Rebollosa - Riomalo

PUNTO	SÍMBOLO	OBSERVACIONES	UTM LONGITUD LATITUD
Punto: 1 Altitud: 397 m. Km parcial: 0 Km total: 0		Hostal Riomalo, hacia puente <i>Hostel Riomalo, we go towards the bridge</i>	747405 4476728
Punto: 2 Km parcial: 0,02 Km total: 0,02		Tomamos calle de bajada hacia el Mirador de la Antigua <i>We go down towards the Mirador de la Antigua</i>	747422 4476719
Punto: 3 Altitud: 393 m. Km parcial: 0,12 Km total: 0,14		Hacia la entrada del camping <i>We go towards the camping</i>	747460 4476598

PUNTO	SÍMBOLO	OBSERVACIONES	UTM LONGITUD LATITUD
Punto 4 Alt.: 391 m. Km parcial: 0,01 Km total: 0,16		Tomamos calle para bordear el pueblo por encima	747443 4476591
Punto 5 Alt.: 399 m. Km parcial: 0,13 Km total: 0,29		Hacia la derecha para seguir calle y continuar la misma dirección <i>We don't go into the camping. We turn on the right to take the street that goes behind the village</i>	747332 4476651
Punto 6. Alt.: 408 m. Km parcial: 0,12 Km total: 0,41		Seguimos calle de frente. <i>We go straight on</i>	747298 4476651
Punto 7. Alt.: 411 m. Km parcial: 0,076 Km total: 0,49		Subimos por calle y después, siempre subimos. <i>We go up the street and after that, we go up</i>	747301 4476826
Punto 8. Alt.: 424 m. Km parcial: 0,11 Km total: 0,6		Salimos por pista de tierra, en dirección a Rebollosa. <i>We take a path, in the direction of Rebollosa</i>	747214 4476768
Punto 9. Alt.: 466 m. Km parcial: 1,14 Km total: 1,74		Seguimos pista principal. <i>We go on the main path</i>	746459 4476640
Punto 10. Alt.: 447 m. Km parcial: 1,09 Km total: 2,84		Seguimos pista principal. <i>We go on the main path</i>	746456 4477073
Punto 11. Alt.: 442 m. Km parcial: 0,17 Km total: 3,02		Bajamos hacia la carretera. <i>We go down towards the road</i>	746425 4477234
Punto 12. Alt.: 414 m. Km parcial: 0,45 Km total: 3,48		¡Precaución!, entramos en carretera. <i>Caution! We go into the road</i>	746501 4477324
Punto 13. Alt.: 414 m. Km parcial: 0,37 Km total: 3,85		Abandonamos carretera principal hacia Rebollosa <i>We leave the main road to go in the direction of Rebollosa</i>	746198 4477505
Punto 14. Alt.: 406 m. Km parcial: 0,13 Km total: 3,99		Pasamos puente sobre el río Ladrillar. <i>We cross the bridge of Ladrillar</i>	746304 4477579
Punto 15. Alt.: 433 m. Km parcial: 0,23 Km total: 4,22		Tomamos calle principal de bajada. <i>We take the main street down</i>	746452 4477747

NOTA: Este recorrido está disponible en www.lashurdes.com
NOTE: This route is available in www.lashurdes.com





PUNTO	SÍMBOLO	OBSERVACIONES	UTM LONGITUD LATITUD
Punto 16. Alt.: 435 m. Km parcial: 0,02 Km total: 4,25		Dejamos una fuente a la izquierda y seguimos calle de bajada. <i>We leave a fountain to the right. We follow the main street down</i>	746478 4477740
Punto 17. Alt.: 421 m. Km parcial: 0,16 Km total: 4,41		Donde la última casa, salimos del pueblo por senda que va por debajo de la tapia. <i>Where the last house of the village. We go out of Rebollosa taking a path that runs under a wall</i>	746557 4477605
Punto 18. Alt.: 412 m. Km parcial: 0,1 Km total: 4,52		Seguimos de frente. Vamos a ir en paralelo al río Ladrillar. <i>We go straight on. We are going to run in parallel to the river</i>	746605 4477510
Punto 19. Alt.: 413 m. Km parcial: 0,17 Km total: 4,69		La senda sube en zigzag y se separa temporalmente del río. <i>The path rises in zigzag and it temporarily leaves the river</i>	746732 4477510
Punto 20. Alt.: 422 m. Km parcial: 0,11 Km total: 4,81		Seguimos principal. <i>We go on the main path</i>	746763 4477340
Punto 21. Alt.: 401 m. Km parcial: 0,45 Km total: 5,27		Bajamos hacia el puente. <i>We go down towards the bridge</i>	747067 4477163
Punto 22. Alt.: 400 m. Km parcial: 0,07 Km total: 5,34		No bajamos al río. <i>We don't go down to the river</i>	747144 4477155
Punto 23. Alt.: 392 m. Km parcial: 0,46 Km total: 5,81		Pasamos puente sobre el río Ladrillar. <i>We cross the bridge of Ladrillar</i>	747432 4476838
Punto 24. Alt.: 395 m. Km parcial: 0,04 Km total: 5,85		Al acabar el puente. <i>At the end of the bridge</i>	747392 4476826
Punto 25. Alt.: 392 m. Km parcial: 0,08 Km total: 5,93		Subimos hacia la carretera. <i>We go up towards the road</i>	747416 4476749
Punto 26. Alt.: 397 m. Km parcial: 0,01 Km total: 5,95		Riomalo de Abajo. Fin de ruta. <i>End of the route</i>	747404 4476741

Cómo leer el libro de ruta:

Sólo hay que tener en cuenta la distancia que hay entre los puntos, y seguir la indicación de la señal, además de leer las observaciones, que ayudan. Las coordenadas GPS están en UTM y el HUSO es 29T

How to read the roadbook:

You must take into account the distance between points, follow the signal indication and read the comments, which help you. The GPS coordinates are in UTM and the UTC is 29T



Centro de Turismo Rural Riomalo. Riomalo de Abajo. Las Hurdes
www.riomalo.com www.lashurdes.com Tel.: 927434020

