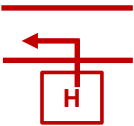

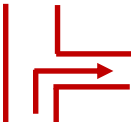


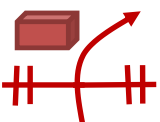







PUNTO	SÍMBOLO	OBSERVACIONES	UTM LONGITUD LATITUD
Punto 1. Alt.: 397 m. Km total: 0,000		Hostal Restaurante Riomalo, tomamos carretera hacia la izquierda	747399 4476730
Punto 2. Alt.: 433 m. Km parcial: 3,73 Km total: 3,73		Seguimos carretera principal	744301 4477786
Punto 3. Alt.: 556 m. Km parcial: 2,91 Km total: 6,51		Al coronar la Portilla Pino. Entramos en pista de hormigón de subida	741796 4476536
Punto 4. Alt.: 560 m. Km parcial: 0,13 Km total: 6,78		Después de acabado el hormigón, dejamos principal. Después seguiremos siempre la principal, sin bajar	741776 4476638
Punto 5. Alt.: 560 m. Km parcial: 1,9 Km total: 8,68		Seguimos pista principal	740520 4476021
Punto 6. Alt.: 671 m. Km parcial: 0,51 Km total: 9,19		Cruzamos VEI (vía de extinción de incendios)	740042 4475924
Punto 7. Alt.: 702 m. Km parcial: 0,34 Km total: 9,54		Dejamos una alberca a la derecha	739988 4476258
Punto 8. Alt.: 702 m. Km parcial: 1,47 Km total: 11,01		Cruzamos VEI y después seguimos principal	739552 4475284
Punto 9. Alt.: 611 m. Km parcial: 0,81 Km total: 11,83		Seguimos pista principal	738875 4475317
Punto 10. Alt.: 596 m. Km parcial: 0,59 Km total: 12,42		Seguimos pista principal	738613 4475027
Punto 11. Alt.: 612 m. Km parcial: 0,56 Km total: 12,99		Cruzamos VEI	738159 4475223

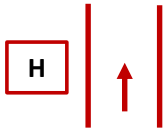
PUNTO	SÍMBOLO	OBSERVACIONES	UTM LONGITUD LATITUD
Punto 12. Alt.: 621 m. Km parcial: 0,2 Km total: 13,19		Seguimos pista principal	738109 4475373
Punto 13. Alt.: 613 m. Km parcial: 0,44 Km total: 13,64		Seguimos pista principal	738124 4475679
Punto 14. Alt.: 566 m. Km parcial: 2,11 Km total: 15,75		Cruzamos VEI	737354 4476300
Punto 15. Alt.: 579 m. Km parcial: 0,19 Km total: 15,94		Dejamos principal para bajar hacia la carretera	737466 4476436
Punto 16. Alt.: 478 m. Km parcial: 1,22 Km total: 17,17		¡PRECAUCIÓN!, entramos en carretera	737593 4475682
Punto 17. Alt.: 464 m. Km parcial: 0,71 Km total: 17,88		¡PRECAUCIÓN!, dejamos carretera principal y entramos en otra que desciende y que tiene una señal de 30 (velocidad permitida) y 12 T	737147 4476010
Punto 18. Alt.: 458 m. Km parcial: 0,08 Km total: 17,96		Hacia Batuequilla	737088 4475953
Punto 19. Alt.: 453 m. Km parcial: 0,36 Km total: 18,32		Pasamos puente sobre el río Hurdano	737271 4475827
Punto 20. Alt.: 457 m. Km parcial: 0,32 Km total: 18,65		Dejamos hormigón y entramos en pista de tierra	737076 4475735
Punto 21. Alt.: 586 m. Km parcial: 1,05 Km total: 19,7		Seguimos principal hacia Vegas de Coria	736808 4475110
Punto 22. Alt.: 569 m. Km parcial: 1,18 Km total: 20,89		Cruzamos VEI y seguimos principal	737362 4474337

PUNTO	SÍMBOLO	OBSERVACIONES	UTM LONGITUD LATITUD
Punto 23. Alt.: 597 m. Km parcial: 1,79 Km total: 22,68		Cruzamos el barranco del Arrolamúa. Vamos la presa a nuestra izquierda	736227 4473650
Punto 24. Alt.: 587 m. Km parcial: 0,24 Km total: 22,92		Seguimos rodeando la presa, sin abandonar la principal	736343 4473513
Punto 25. Alt.: 504 m. Km parcial: 2,32 Km total: 25,25		Seguimos pista principal	738214 4474264
Punto 26. Alt.: 498 m. Km parcial: 0,73 Km total: 25,98		Seguimos principal. La que sube	738447 4473732
Punto 27. Alt.: 493 m. Km parcial: 0,06 Km total: 26,05		Seguimos principal y siempre por principal hasta carretera	738434 4473668
Punto 28. Alt.: 471 m. Km parcial: 0,43 Km total: 26,48		¡PRECAUCIÓN!, entramos en carretera	738396 4473472
Punto 29. Alt.: 569 m. Km parcial: 2,13 Km total: 28,61		En Portilla Alta, al coronar. Entramos en una vía asfaltada	738028 4472254
Punto 30. Alt.: 567 m. Km parcial: 0,05 Km total: 28,67		Seguimos asfalto	738062 4472214
Punto 31. Alt.: 567 m. Km parcial: 0,05 Km total: 28,72		Entramos en pista de tierra	738039 4472170
Punto 32. Alt.: 571 m. Km parcial: 0,05 Km total: 28,77		Seguimos pista principal. Vamos a asomarnos a uno de los brazos del embalse de Gabriel y Galán y a La Pesga	738048 4472120
Punto 33 Alt.: 689 m. Km parcial: 2,24 Km total: 31,01		Hacia Arropuerto	738799 4470810

PUNTO	SÍMBOLO	OBSERVACIONES	UTM LONGITUD LATITUD
Punto 34. Alt.: 633 m. Km parcial: 2 Km total: 33,01		Hacia Arrolobos	740081 4471971
Punto 35. Alt.: 590 m. Km parcial: 0,51 Km total: 33,53		¡PRECAUCIÓN!, curvas cerradas de bajada. Estamos en el Portillo de Arrolobos	740505 4472248
Punto 36. Alt.: 503 m. Km parcial: 1,06 Km total: 43,35		Seguimos principal siempre	740038 4472594
Punto 37. Alt.: 493 m. Km parcial: 0,45 Km total: 34,95		No subimos	740077 4472819
Punto 38. Alt.: 458 m. Km parcial: 0,68 Km total: 35,64		Seguimos principal	740662 4473098
Punto 39. Alt.: 392 m. Km parcial: 0,69 Km total: 36,33		Vamos hacia Arrolobos. A nuestra derecha, nada más girar, vemos las antiguas eras de trillar	740950 4473568
Punto 40. Alt.: 392 m. Km parcial: 0,13 Km total: 36,47		Pasamos puente sobre el Hurdano y después subimos calle de Arrolobos	740885 4473646
Punto 41. Alt.: 406 m. Km parcial: 0,16 Km total: 36,63		Y después seguimos siempre calle principal	740772 4473757
Punto 42. Alt.: 405 m. Km parcial: 0,2 Km total: 36,83		Tomamos calle de subida. Vemos la parada del Bus al frente	740594 4473698
Punto 43. Alt.: 430 m. Km parcial: 0,32 Km total: 37,15		Dejamos Arrolobos por pista de tierra	740867 4473867
Punto 44. Alt.: 415 m. Km parcial: 0,46 Km total: 48,06		Seguimos principal hacia Collada Helechoso	741034 4473848

PUNTO	SÍMBOLO	OBSERVACIONES	UTM LONGITUD LATITUD
Punto 45. Alt.: 446 m. Km parcial: 0,34 Km total: 37,67		Seguimos pista principal	741211 4473800
Punto 46. Alt.: 467 m. Km parcial: 0,24 Km total: 37,91		Seguimos pista principal	741303 4473795
Punto 47. Alt.: 466 m. Km parcial: 0,16 Km total: 38,07		Hacia Collada Helechoso	741310 4473634
Punto 48. Alt.: 466 m. Km parcial: 0,1 Km total: 38,18		Seguimos pista principal	741378 4473568
Punto 49. Alt.: 471 m. Km parcial: 1,25 Km total: 39,44		Cruzamos Vei y seguimos principal	741724 4473176
Punto 50. Alt.: 493 m. Km parcial: 1,5 Km total: 40,94		Cruzamos Vei y seguimos principal	742629 4472645
Punto 51. Alt.: 477 m. Km parcial: 2,11 Km total: 43,05		Cruzamos Vei y seguimos principal	743522 4472644
Punto 52. Alt.: 509 m. Km parcial: 0,6 Km total: 43,66		Collada Helechoso. Vamos hacia Riomalo	744051 4472735
Punto 53. Alt.: 512 m. Km parcial: 2,53 Km total: 46,19		Cruzamos Vei y seguimos principal	744974 4473174
Punto 54. Alt.: 520 m. Km parcial: 0,63 Km total: 46,82		Seguimos pista principal	745243 4473231
Punto 55. Alt.: 535 m. Km parcial: 2,4 Km total: 49,23		Dejamos la Fuente del Azahod a la izquierda	745592 4474336

PUNTO	SÍMBOLO	OBSERVACIONES	UTM LONGITUD LATITUD
Punto 56. Alt.: 528 m. Km parcial: 1,02 Km total: 50,25		Dejamos un grupo de colmenas a la izquierda	745962 4473916
Punto 57. Alt.: 523 m. Km parcial: 1,93 Km total: 52,18		Cruzamos Vei y seguimos principal, sin bajar	746314 4472753
Punto 58. Alt.: 545 m. Km parcial: 0,42 Km total: 52,61		Los Estacares. Seguimos principal	746667 4472985
Punto 59. Alt.: 582 m. Km parcial: 1,08 Km total: 53,69		Cruzamos Vei y seguimos principal	746807 4473881
Punto 60. Alt.: 615 m. Km parcial: 0,81 Km total: 54,51		Por la izquierda se va a Las Panzas	746530 4474496
Punto 61. Alt.: 547 m. Km parcial: 2,16 Km total: 56,67		Seguimos principal, sin bajar	747020 4475256
Punto 62. Alt.: 630 m. Km parcial: 0,29 Km total: 56,97		Cruzamos Vei y seguimos principal	747180 4475015
Punto 63. Alt.: 535 m. Km parcial: 0,24 Km total: 57,21		Mirador de la Antigua	747265 4475233
Punto 64. Alt.: 472 m. Km parcial: 1,59 Km total: 58,8		Se hace de hormigón	748015 4475945
Punto 65. Alt.: 393 m. Km parcial: 1,37 Km total: 60,18		A la izquierda queda el camping	747460 4476594
Punto 66. Alt.: 397 m. Km parcial: 0,13 Km total: 60,31		¡STOP! ¡Precaución, carretera!	747422 4476719

PUNTO	SÍMBOLO	OBSERVACIONES	UTM LONGITUD LATITUD
Punto 67. Alt.: 397 m. Km parcial: 0,01 Km total: 60,33		Hostal Riomalo, fin de ruta	747405 4476728

MAPA RUTA 4 BICI



GRÁFICO RUTA 4 BICI

