







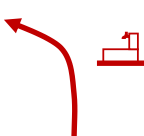
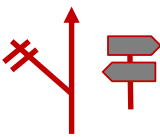

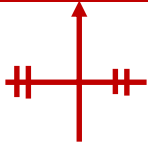
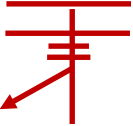

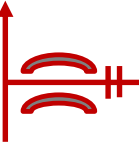
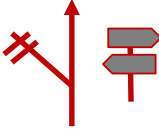

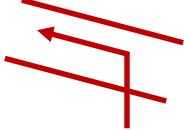
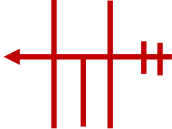

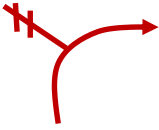

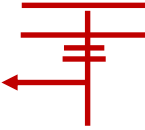
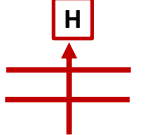


PUNTO	SÍMBOLO	OBSERVACIONES	HUSO	UTM LONGITUD LATITUD
Punto: 1 Km parcial: 0 Km total: 0 Altitud: 397 m.		Hostal Riomalo, seguimos carretera hacia Salamanca	29 T	747405 4476728
Punto: 2 Km parcial: 0,51 km total: 0,51		Donde señal de Parque Natural de las Batuecas y Sierra de Francia. Tomamos camino de subida	29 T	747900 4476656
Punto: 3 Km parcial: 0,42 Km total: 0,93 Altitud: 420 m.		Desde la curva se obtiene una bella perspectiva de Cabaloria y del Alagón	29 T	748183 4476806
Punto: 4 Km parcial: 0,46 Km total: 1,4 Altitud: 443 m.		Seguimos principal	29 T	747943 4477168
Punto: 5 Km parcial: 0,16 Km total: 1,56 Altitud: 469 m.		Seguimos principal	29 T	748017 4477318
Punto: 6 Km parcial: 0,16 Km total: 1,73 Altitud: 466 m.		Bordeamos olivar por encima	29 T	747935 4477380
Punto: 7 Km parcial: 0,59 Km total: 1,79 Altitud: 475 m.		Seguimos rodeando el olivar	29 T	747956 4477435
Punto: 8 Km parcial: 0,72 Km total: 1,86		Comienza la subida. ¡Precaución, el camino se estrecha por las ramas en algunos puntos!	29 T	747938 4477502
Punto: 9 Km parcial: 0,90 Km total: 2,76 Altitud: 593 m.		Fuente el Águila	29 T	747833 4478323
Punto: 10 Km parcial: 0,37 Km total: 2,80		Por la izquierda sale el camino que va a la Fuente el Mundo	29 T	747805 4478347
Punto: 11 Km parcial: 0,64 Km total: 3,44 Altitud: 641 m.		Entramos en pista principal	29 T	747758 4478959

PUNTO	SÍMBOLO	OBSERVACIONES	HUSO	UTM LONGITUD LATITUD
Punto: 12 Km parcial: 0,15 Km total: 3,6 Altitud: 649 m.		Cruzamos Vía de Extinción de Incendios	29 T	747623 4479002
Punto: 13 Km parcial: 2,02 Km total: 5,62 Altitud: 640 m.		No entramos en carretera. Tomamos camino de bajada hacia Fuente Mundo	29 T	747599 4480633
Punto: 14 Km parcial: 1,01 Km total: 6,64 Altitud: 594 m.		Paraje de Fuente el Mundo	29 T	746960 4479898
Punto: 15 Km parcial: 0,06 Km total: 6,7 Altitud: 525 m.		Dejamos puente a la derecha	29 T	746929 4479844
Punto: 16 Km parcial: 0,54 Km total: 7,25 Altitud: 535 m.		El que sube es el que lleva a la Fuente el Águila	29 T	747071 4479350
Punto: 17 Km parcial: 0,43 Km total: 7,69 Altitud: 510 m.		Puente sobre el arroyo del Cabril. Subimos. ¡Precaución!, en algunos tramos se estrecha por las piedras	29 T	747232 4478969
Punto: 18 Km parcial: 0,6 Km total: 8,35 Altitud: 527 m.		Salimos a carretera durante unos cientos de metros	29 T	747369 4478347
Punto: 19 Km parcial: 0,50 Km total: 8,85 Altitud: 390 m.		Entramos en cortafuegos que baja y luego sube	29 T	746963 4478122
Punto: 20 Km parcial: 0,46 Km total: 9,32 Altitud: 570 m.		Bajamos hacia Riomalo	29 T	747121 4477681
Punto: 21 Km parcial: 1,29 Km total: 10,35 Altitud: 393 m.		Abajo. Vamos hacia el puente	29 T	747494 4476806
Punto: 22 Km parcial: 0,07 Km total: 10,42 Altitud: 387 m.		Puente, llamado Romano, sobre el Ladrillar	29 T	747431 4476839

PUNTO	SÍMBOLO	OBSERVACIONES	HUSO	UTM LONGITUD LATITUD
Punto: 23 Km parcial: 0,12 Km total: 10,54		Vamos hacia la carretera	29 T	747417 4476749
Punto: 24 Km parcial: 0,01 Km total: 10,56 Altitud: 397 m.		¡Carretera! Al frente está el Hostal Riomalo. Fin de ruta	29 T	747403 4476740

MAPA RUTA 2



GRÁFICO RUTA 2

